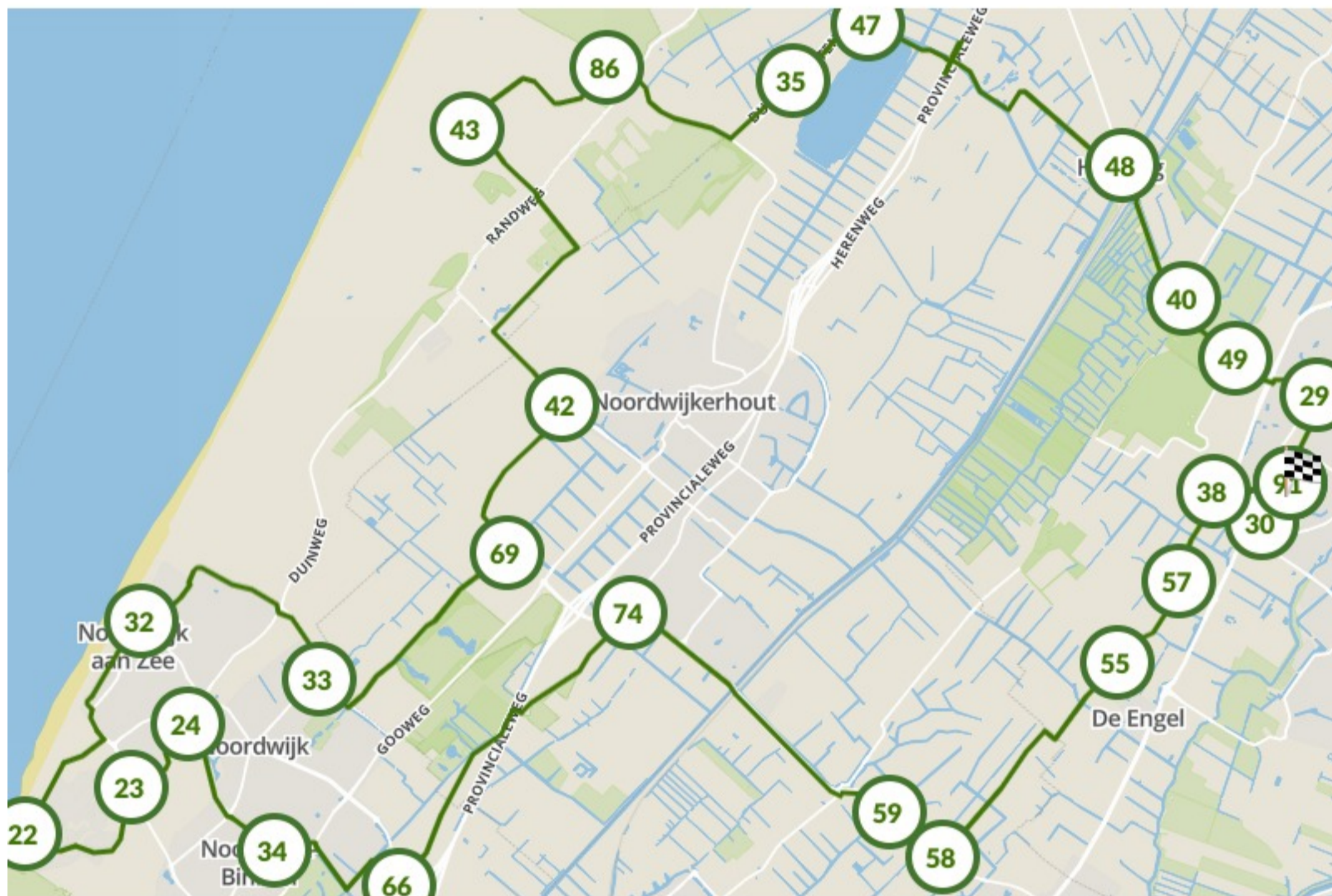


Fietsroute Bloemenroute Zuid-Holland

Lisse, Noordwijk, Noordwijkerhout

In de bollenstreek wordt geteeld op de afgegraven zandgronden achter de duinen: de geestgronden. Natuurlijk prachtig in de lente wanneer de gesloten bloemknoppen zich ontvouwen tot een waterval van kleuren, maar deze prachtige omgeving biedt meer: je kunt hier heerlijk fietsen langs groene lanen en oude landgoederen. Het afwisselende landschap, de vaarten en slootjes, de monumenten en de gezellige dorpjes maken van de route een ware belevenis. Ook in andere jaargetijden dan de lente: in de zomer en het najaar worden de bolgewassen gevolgd door zomerbloeiërs en vaste planten op het land. En zelfs in de winter kun je hier genieten, want dan staan in de kassen bloemen in bloei. Kom genieten en beleef de bollenstreek rond Lisse!



Routebeschrijving

Afstand

Totale Afstand



Start: Bondstraat 1, 2161 HA Lisse

33.4 KM

Van **91** naar **30**

345.9 M

0.3 KM

Neem Heereweg in zuidwestelijke richting

346 M

Je bent nu bij knooppunt 30

0 M

Van **30** naar **38**

426.9 M

0.4 KM

Neem Vuursteeglaan in noordwestelijke richting

426 M

Je bent nu bij knooppunt 38

1 M

Van **38** naar **57**

732.6 M

0.7 KM

Neem Spekkelaan in zuidwestelijke richting

12 M



Rechts aanhouden naar Achterweg-Zuid

720 M

Je bent nu bij knooppunt 57

1 M

Van **57** naar **55**

741 M

0.7 KM

Neem Achterweg-Zuid in zuidwestelijke richting

741 M

Je bent nu bij knooppunt 55

0 M

Van **55** naar **58**

1933.9 M

1.9 KM

Neem Achterweg-Zuid in zuidwestelijke richting

790 M



Ga links naar Oude Herenweg

1.1 KM

Je bent nu bij knooppunt 58

0 M

Van **58** naar **59**

482.1 M

0.5 KM

Vertrek in noordwestelijke richting

481 M

Je bent nu bij knooppunt 59

0 M

Van **59** naar **74**

2399.7 M

2.4 KM

Vertrek in noordwestelijke richting

2.4 KM















Je bent nu bij knooppunt 74

1 M

Van **74** naar **66**

2768.5 M

2.8 KM

Neem Leeweg in zuidwestelijke richting	1 KM	
 Ga rechts naar Bronsgeesterweg	1.5 KM	
 Ga links naar Van Berckelweg	127 M	
 Ga rechts naar Van Berckelweg	77 M	
Je bent nu bij knooppunt 66	1 M	
Van  naar 	1276.6 M	1.3 KM
Neem Peterhof in noordwestelijke richting	291 M	
 Ga links naar Zuidbroek	266 M	
 Ga rechts naar Schiestraat	362 M	
 Ga rechtsaf naar Gooweg	159 M	
 Ga rechtdoor naar Heilige Geestweg	198 M	
Je bent nu bij knooppunt 34	1 M	
Van  naar 	1125.4 M	1.1 KM
Neem Raadhuisstraat in noordwestelijke richting	255 M	
 Ga rechtdoor naar Zeestraat	124 M	
 Ga rechtdoor naar Zeestraat	729 M	
 Ga rechtdoor naar Nieuwe Zeeweg	17 M	
Je bent nu bij knooppunt 24	1 M	


Van **24** naar **23**

818.7 M


0.8 KM

Neem Prins Hendrikweg in zuidwestelijke richting

629 M

 Ga rechtdoor naar Prins Hendrikweg

49 M

 Ga rechts naar Prins Hendrikweg

8 M

 Ga linksaf naar Oude Zeeweg

133 M

Je bent nu bij knooppunt 23

1 M

Van **23** naar **22**

1133.6 M

1.1 KM

Neem Koepelweg in zuidelijke richting

729 M

 Links aanhouden naar Beethovenweg

405 M

Je bent nu bij knooppunt 22

1 M

Van **22** naar **32**

1922.2 M

1.9 KM

Neem Koningin Astrid Boulevard in noordoostelijke richting


578 M

 Ga rechtdoor naar Rudolf Tappenbeckweg

329 M

 Ga linksaf naar De Grent

73 M

 Ga links naar De Grent

161 M

 Ga links naar Palaceplein

123 M

 Ga rechtdoor naar Koningin Wilhelmina Boulevard

586 M

 Ga rechtdoor naar Koningin Wilhelmina Boulevard

73 M

Je bent nu bij knooppunt 32

0 M

Van **32** naar **33**

1894.8 M

1.9 KM

Neem Vuurtorenplein in zuidoostelijke richting

62 M



Ga linksaf naar Wantveld

1.8 KM

Je bent nu bij knooppunt 33

1 M

Van **33** naar **69**

1861.9 M

1.9 KM

Vertrek in zuidoostelijke richting

300 M



Ga links naar Westeinde

1.6 KM

Je bent nu bij knooppunt 69

0 M

Van **69** naar **42**

1361.7 M

1.4 KM

Neem Westeinde in noordoostelijke richting

1.4 KM

Je bent nu bij knooppunt 42

0 M

Van **42** naar **43**

2699.3 M

2.7 KM

Vertrek in noordwestelijke richting

717 M



Ga rechtdoor naar Kraaierslaan

1.3 KM



Ga rechts naar Weideweg

685 M

Je bent nu bij knooppunt 43

1 M

Van **43** naar **86**

1307 M





1.3 KM

Vertrek in noordoostelijke richting

1.3 KM

Je bent nu bij knooppunt 86

0 M

Van 86 naar 35	1685.1 M	1.7 KM
Neem Noraweg in zuidoostelijke richting	203 M	
 Ga rechtsaf naar Langevelderlaan	876 M	
 Ga links naar Duinschooten	605 M	
Je bent nu bij knooppunt 35	0 M	
Van 35 naar 47	738.5 M	0.7 KM
Neem Duinschooten in noordoostelijke richting	739 M	
Je bent nu bij knooppunt 47	0 M	
Van 47 naar 48	2726.5 M	2.7 KM
Vertrek in zuidoostelijke richting	729 M	
 Ga links naar Oosterduinen	455 M	
 Ga rechtdoor naar Tespellaan	1.5 KM	
Je bent nu bij knooppunt 48	0 M	
Van 48 naar 40	1067.8 M	1.1 KM
Vertrek in zuidelijke richting	1.1 KM	
Je bent nu bij knooppunt 40	0 M	
Van 40 naar 49	568.8 M	0.6 KM
Vertrek in zuidelijke richting	568 M	
Je bent nu bij knooppunt 49	1 M	

Van **49** naar **29**

683.3 M

0.7 KM

Vertrek in zuidoostelijke richting

322 M

 Ga links naar Keukenhofdreef

361 M

Je bent nu bij knooppunt 29

0 M

Van **29** naar **91**

664.9 M


0.7 KM

Neem Nassastraat in zuidoostelijke richting

16 M

 Rechts aanhouden op de splitsing naar Keukenhofdreef

21 M

 Ga rechts naar Heereweg

628 M

Je bent nu bij knooppunt 91

1 M

Fiets deze route met onze gratis Fietsroute App!

