

Fietsroute door Leiden en haar geschiedenis

Leiden, Alphen aan den Rijn, Koudekerk

Leiden, de stad met de oudste universiteit van Nederland en met prachtige oude hofjes en grachten. Het gebied binnen de singels heeft de status van beschermd stadsgezicht. Deze fietsroute brengt je door en langs Leiden, waardoor je een mooie impressie van de stad en haar geschiedenis krijgt. Wil je een kijkje nemen bij het historische middelpunt van de stad? Dan zit je bij de plek waar de Oude Rijn en de Nieuwe Rijn samenvloeien op het juiste punt. Verder gaat deze fietsroute langs het water, en tik je een klein stukje van Alphen aan den Rijn aan.



Routebeschrijving

Afstand

Totale Afstand



Start: Noordeindeplein 4, 2311 AH Leiden

44.6 KM

Van **86** naar **16**

354 M

0.4 KM

Neem Noordeindeplein in oostelijke richting

223 M



Rechts aanhouden naar 1e Binnenvestgracht

130 M















Je bent nu bij knooppunt 16





0 M






Van **16** naar **75**















776.9 M

0.8 KM

Neem 1e Binnenvestgracht in noordelijke richting	256 M	
 Ga linksaf naar Steenstraat	49 M	
 Ga rechts naar Rijnsburgersingel	471 M	
Je bent nu bij knooppunt 75	0 M	
Van  naar 	349.2 M	0.3 KM
Neem Maresingel in oostelijke richting	349 M	
Je bent nu bij knooppunt 14	0 M	
Van  naar 	1027.5 M	1 KM
Neem Maresingel in zuidoostelijke richting	511 M	
 Ga rechtdoor naar Herensingel	324 M	
 Ga rechts naar Herensingel	193 M	
Je bent nu bij knooppunt 13	0 M	
Van  naar 	681.9 M	0.7 KM
Neem Lage Rijndijk in noordoostelijke richting	670 M	
 Ga rechtdoor naar Splinterlaan	12 M	
Je bent nu bij knooppunt 85	1 M	
Van  naar 	1228.5 M	1.2 KM
Neem Zijldijk in noordelijke richting	238 M	
 Ga rechtdoor naar Zijlbaan	760 M	

 Ga links naar Zijldijk	231 M	
Je bent nu bij knooppunt 44	0 M	
Van 44 naar 78	425 M	0.4 KM
Neem Zijldijk in noordoostelijke richting	425 M	
Je bent nu bij knooppunt 78	0 M	
Van 78 naar 81	1395.9 M	1.4 KM
Neem Nieuweweg in oostelijke richting	1.4 KM	
Je bent nu bij knooppunt 81	0 M	
Van 81 naar 72	2297.1 M	2.3 KM
Neem Leidseweg in zuidelijke richting	151 M	
 Ga linksaf	96 M	
 Links aanhouden naar Hofdijklaan	1.4 KM	
 Ga rechtdoor naar Bospad	628 M	
Je bent nu bij knooppunt 72	0 M	
Van 72 naar 43	427.7 M	0.4 KM
Neem Zuidzijderweg in noordoostelijke richting	427 M	
Je bent nu bij knooppunt 43	0 M	
Van 43 naar 38	367.9 M	0.4 KM
Vertrek in zuidoostelijke richting	171 M	

	Ga rechtdoor naar De Zuidzijderkade	195 M	
	Je bent nu bij knooppunt 38	1 M	
	Van 38 naar 41	1037.4 M	1 KM
	Neem van Klaverweijdeweg in zuidwestelijke richting	374 M	
	Ga links naar van Klaverweijdeweg	42 M	
	Ga rechtdoor	195 M	
	Ga rechtdoor naar Doespolderweg	200 M	
	Ga links naar Doespolderkade	227 M	
	Je bent nu bij knooppunt 41	1 M	
	Van 41 naar 11	1657.4 M	1.7 KM
	Neem Ruigekade in zuidoostelijke richting	1.7 KM	
	Je bent nu bij knooppunt 11	0 M	
	Van 11 naar 12	552.9 M	0.6 KM
	Neem Ruigekade in oostelijke richting	552 M	
	Je bent nu bij knooppunt 12	0 M	
	Van 12 naar 13	1275.9 M	1.3 KM
	Neem Ruigekade in oostelijke richting	1.3 KM	
	Je bent nu bij knooppunt 13	0 M	
	Van 13 naar 78	699.1 M	0.7 KM

Neem Batelaan in noordoostelijke richting	27 M	
 Ga rechtdoor naar Ofwegen	671 M	
Je bent nu bij knooppunt 78	1 M	
Van  naar 	2247.2 M	2.2 KM
Vertrek in oostelijke richting	2.1 KM	
 Links aanhouden naar Kerkstraat	181 M	
Je bent nu bij knooppunt 45	0 M	
Van  naar 	2987.6 M	3 KM
Neem Comriekade in zuidelijke richting	65 M	
 Ga rechtdoor naar Vrouwgeestweg	589 M	
 Links aanhouden naar Heimansbuurt	947 M	
 Ga links naar 's-Molenaarspad	1.1 KM	
 Ga rechts naar Zaagmolenweg	301 M	
Je bent nu bij knooppunt 23	0 M	
Van  naar 	965.1 M	1 KM
Vertrek in zuidwestelijke richting	24 M	
 Ga rechtsaf	940 M	
 Ga linksaf	1 M	
Je bent nu bij knooppunt 64	0 M	


Van **64** naar **24**

1009.3 M

1 KM

Vertrek in zuidwestelijke richting

120 M

 Ga rechts naar Landlustweg

784 M

 Ga rechtdoor naar Lagewaard

105 M

Je bent nu bij knooppunt 24

0 M

Van **24** naar **19**

1787.1 M

1.8 KM

Neem Lagewaard in westelijke richting

1.8 KM

Je bent nu bij knooppunt 19

1 M


Van **19** naar **08**

629.7 M

0.6 KM

Neem Lagewaard in zuidwestelijke richting

286 M

 Ga rechts naar Dorpsstraat

344 M

Je bent nu bij knooppunt 08

0 M

Van **08** naar **20**

882.4 M

0.9 KM

Neem Bruggestraat in zuidoostelijke richting

69 M

 Ga rechtdoor naar Bruggestraat

98 M

 Ga rechtsaf naar Rijndijk

715 M

Je bent nu bij knooppunt 20

1 M

Van **20** naar **67**

2060 M



2.1 KM

Neem Rijndijk in noordwestelijke richting

1.9 KM


 Ga rechtdoor naar Hoge Rijndijk 166 M

Je bent nu bij knooppunt 67 0 M

Van  naar  1648.9 M 1.6 KM

Neem Hoge Rijndijk in noordwestelijke richting 1.6 KM

Je bent nu bij knooppunt 68 1 M

Van  naar  1219 M 1.2 KM

Neem Hoge Rijndijk in noordelijke richting 1.2 KM


Je bent nu bij knooppunt 18 0 M

Van  naar  776.3 M 0.8 KM

Neem Graaf van Bylandtpad in noordoostelijke richting 189 M

 Ga linksaf naar Hoofdstraat 587 M

Je bent nu bij knooppunt 69 0 M

Van  naar  1063 M 1.1 KM
















Vertrek in noordelijke richting 1 M




 Ga rechtsaf naar Loevestein 346 M













 Ga links naar Utrechtse Jaagpad 716 M

Je bent nu bij knooppunt 20 1 M

Van  naar  529.3 M 0.5 KM

Vertrek in oostelijke richting	44 M	
 Ga rechts naar Hoge Rijndijk	467 M	
 Ga linksaf naar Burggravenlaan	17 M	
Je bent nu bij knooppunt 19	1 M	
Van  naar 	853.9 M	0.9 KM
Neem Hoge Rijndijk in zuidwestelijke richting	15 M	
 Ga linksaf naar Burggravenlaan	362 M	
 Ga linksaf naar Meijerskade	235 M	
 Ga links naar Van Vollenhovenplein	241 M	
Je bent nu bij knooppunt 17	1 M	
Van  naar 	1023.7 M	1 KM
Neem Roomburgerweg in zuidwestelijke richting	587 M	
 Ga rechtdoor naar Roomburgerpad	394 M	
 Links aanhouden op de splitsing naar Cronesteinpad	43 M	
Je bent nu bij knooppunt 70	0 M	
Van  naar 	336.2 M	0.3 KM
Neem Cronesteinpad in westelijke richting	335 M	
Je bent nu bij knooppunt 16	1 M	
Van  naar 	696 M	0.7 KM

Neem Polderpad in zuidelijke richting	695 M	
Je bent nu bij knooppunt 65	1 M	
Van 65 naar 72	398.7 M	0.4 KM
Neem Knotterpad in westelijke richting	399 M	
Je bent nu bij knooppunt 72	0 M	
Van 72 naar 09	771.4 M	0.8 KM
Vertrek in zuidelijke richting	8 M	
 Ga rechtsaf naar Knotterpad	764 M	
Je bent nu bij knooppunt 09	0 M	
Van 09 naar 03	1093.3 M	1.1 KM
Neem Cronesteyn in zuidwestelijke richting	32 M	
 Ga rechtdoor naar Vlietweg	1.1 KM	
Je bent nu bij knooppunt 03	0 M	
Van 03 naar 91	1382.7 M	1.4 KM
Neem Vlietweg in zuidwestelijke richting	962 M	
 Ga rechtdoor naar Spekpolderweg	421 M	
Je bent nu bij knooppunt 91	0 M	
Van 91 naar 77	2069.7 M	2.1 KM
Neem Spekpolderweg in zuidwestelijke richting	288 M	

	Ga rechtsaf naar Frans Halsplantsoen	201 M	
	Ga rechtdoor naar J.J. Slauerhoffpad	229 M	
	Ga links naar Herman Gortersingel	457 M	
	Ga rechtdoor naar Krimkade	398 M	
	Ga rechts naar Leidseweg	496 M	
	Ga rechtsaf	1 M	
	Je bent nu bij knooppunt 77	0 M	
	Van 77 naar 02	1893.5 M	1.9 KM
	Vertrek in zuidelijke richting	55 M	
	Ga links naar Langs de Korte Vliet	118 M	
	Make a sharp right to stay on Langs de Korte Vliet	1.5 KM	
	Ga links naar Kortevlietpad	202 M	
	Je bent nu bij knooppunt 02	0 M	
	Van 02 naar 86	1698.6 M	1.7 KM
	Neem Leidseweg in noordoostelijke richting	71 M	
	Ga rechtdoor naar Haagweg	768 M	
	Ga rechts naar Haagweg	608 M	
	Rechts aanhouden naar Haagweg	251 M	
	Je bent nu bij knooppunt 86	1 M	

Fiets deze route met onze gratis Fietsroute App!

